



1. Sporta - start-Aankomst (Geneinde 2, Tongerlo)

2. Ga naar Oevelse Dreef en rijd naar het noorden (Tongerlo, Westerlo)

125 m

125 m












3. Oevelse Dreef 1










188 m


313 m

4. Ga naar Oevelse Dreef (Westerlo) en rijd naar het noorden










313 m

- | | | |
|--|---|--------|
|  | 5. Oevelse Dreef 14
986 m | 1.3 km |
|  | 6. Ga naar Oevelse Dreef en rijd naar het noorden | 1.3 km |
|  | 7. Sla linksaf op Bosstraat (Tongerlo, Westerlo)
326 m | 1.6 km |
|  | 8. Sla rechtsaf op Bijstraat
1195 m | 2.8 km |
|  | 9. Sla linksaf op Dennenstraat (Westerlo)
1407 m | 4.2 km |
|  | 10. Dennenstraat 87
292 m | 4.5 km |
|  | 11. Ga naar Dennenstraat en rijd naar het noordoosten | 4.5 km |
|  | 12. Sla rechtsaf op Blauwvoetstraat (Oevel, Westerlo)
1066 m | 5.6 km |
|  | 13. Blauwvoetstraat 28
100 m | 5.7 km |

- | | | |
|--|---|--------|
|  | 14. Neem de Blauwvoetstraat en rijd naar het oosten | 5.7 km |
|  | 15. Sla linksaf op Lindenstraat (Westerlo)
306 m | 6.0 km |
|  | 16. Sla rechtsaf op Lammerdries-Winkelstraat (Olen)
1138 m | 7.1 km |
|  | 17. Lammerdries-Winkelstraat 16, 2250 Olen
422 m | 7.6 km |
|  | 18. Neem de Lammerdries-Winkelstraat en rijd naar het oosten | 7.6 km |
|  | 19. Veldstraat 3
977 m | 8.5 km |
|  | 20. Neem de Veldstraat (Olen) en rijd naar het oosten
0 m | 8.5 km |
|  | 21. Sla rechtsaf op Meren (Olen)
55 m | 8.6 km |
|  | 22. Sla linksaf op Haperstraat (Olen)
531 m | 9.1 km |

	23. Sla linksaf op Haag (Olen) 237 m	9.4 km
	24. Haag 3 (Olen/Geel) 139 m	9.5 km
	25. Ga naar Haag en rijd naar het noorden 0 m	9.5 km
	26. Spendijk 8 (Olen/Geel) 1566 m	11.1 km
	27. Ga naar Spendijk en rijd naar het noorden 0 m	11.1 km
	28. Sla rechtsaf op Langstraat (Olen/Geel) 289 m	11.3 km
	29. Sla linksaf op Langstraat 526 m	11.9 km
	30. Sla rechtsaf op Grensstraat (Olen/Geel) 578 m	12.4 km
	31. Grensstraat 48 927 m	13.4 km

	32. Ga naar Grensstraat en rijd naar het noordoosten	13.4 km
	33. Houd links aan op Bankloopstraat (Olen/Geel) 500 m	
	34. Lichtaartseweg 89, 2250 Olen 345 m	13.9 km
	35. Sla rechtsaf op Lichtaartseweg (Olen/Geel) 27 m	14.2 km
	36. Sla linksaf op Oude-Brugweg 363 m	14.2 km
	37. Sla linksaf op Heibloem (Olen) 325 m	14.6 km
	38. Sla rechtsaf op Neerheide 928 m	14.9 km
	39. Sla linksaf op De Bleek 60 m	15.9 km
	40. De Bleek 3 (Olen) 275 m	15.9 km 16.2 km

- | | | |
|--|---|----------------|
|  | 41. Neem de De Bleek en rijd naar het westen | 16.2 km |
|  | 42. Sla rechtsaf op Kamergoor (Herentals)
1117 m | 17.3 km |
|  | 43. Sint-Jobsstraat 181 (Herentals)
1266 m | 18.6 km |
|  | 44. Ga naar Sint-Jobsstraat en rijd naar het zuidwesten | 18.6 km |
|  | 45. Sla rechtsaf op Ringlaan
275 m | 18.9 km |
|  | 46. Neem rotonde Cardijnlaan
1082 m | 19.9 km |
|  | 47. Neem de 4de rechts op Nederrij (Herentals)
114 m | 20.1 km |
|  | 48. Sla rechtsaf op Nederrij
351 m | 20.4 km |
|  | 49. Sla rechtsaf op Weg
53 m | 20.5 km |



50. Neem rotonde Rotonde

24 m

20.5 km



51. Neem de 1ste rechts op Weg

24 m

20.5 km



52. AZ Herentals, Nederrij 133, 6^{de} verdieping Het REVALution Center

39 m

20.5 km



53. Ga naar Weg en rijd naar het noordoosten

23 m

20.6 km



54. Sla rechtsaf op Weg

51 m

20.6 km



55. Sla rechtsaf op Nederrij

41 m

20.7 km



56. Sla rechtsaf op Hikstraat

409 m

21.1 km



57. Hikstraat 70 (Herentals)

173 m










21.2 km



















58. Neem de Hikstraat en rijd naar het westen










21.2 km






	59. Neem rotonde Rotonde 100 m	21.3 km
	60. Neem de 2de rechts op Hikstraat 28 m	21.4 km
	61. Sla rechtsaf op Zandstraat (Herentals) 475 m	21.8 km
	62. Sla linksaf op Sint-Jansstraat 105 m	22.0 km
	63. Sla rechtsaf op Herenthoutseweg (Herentals) 573 m	22.5 km
	64. Sla linksaf op Wilgenlaan 645 m	23.2 km
	65. Acacialaan 12 414 m	23.6 km
	66. Neem de Acacialaan en rijd naar het zuiden	23.6 km
	67. Sla rechtsaf op Kastanjelaan (Herentals) 199 m	23.8 km

	68. Sla rechtsaf op Kastanjelaan 289 m	24.1 km
	69. Sla linksaf op Kastanjelaan 15 m	24.1 km
	70. Herenthoutseweg 210, 2200 Herentals 1299 m	25.4 km
	71. Sla linksaf op Servaas Daemsstraat	25.4 km
	72. Sla rechtsaf op Hoge Weg 1437 m	26.8 km
	73. Hoge Weg 5 270 m	27.1 km
	74. Neem de Hoge Weg en rijd naar het westen	27.1 km
	75. Sla linksaf op Kruisstraat (Herentals) 360 m	27.5 km
	76. Sla rechtsaf op Duipt 964 m	28.4 km

- | | | |
|--|--|---------|
|  | 77. Duipt 13 (Herentals)
1529 m | 29.9 km |
|  | 78. Neem de Duipt en rijd naar het zuiden | 29.9 km |
|  | 79. Sla linksaf op Doornestraat (Herentals)
609 m | 30.6 km |
|  | 80. Herentals tussenstop - Doornestraat 37, 2200 Herentals
331 m | 30.9 km |
|  | 81. Neem de Doornestraat en rijd naar het oosten | 30.9 km |
|  | 82. Sla linksaf op Molenstraat
930 m | 31.8 km |
|  | 83. Herentals tussenstop - Streeppstraat, 2200 Morkhoven
209 m | 32.0 km |
|  | 84. Ga naar Molenstraat en rijd naar het noordoosten | 32.0 km |
|  | 85. Sla rechtsaf op Streeppstraat
8 m | 32.0 km |

	86. Zandhoevestraat 23 (Herentals) 960 m	33.0 km
	87. Neem de Zandhoevestraat en rijd naar het oosten	33.0 km
	88. Sla rechtsaf op Voortkapelseweg 119 m	33.1 km
	89. Ter Voort 208 (Westerlo) 1163 m	34.3 km
	90. Neem de Ter Voort en rijd naar het oosten	34.3 km
	91. Herentals tussenstop - Kloosterstraat 1, 2260 Voortkapel, Westerlo 801 m	35.1 km
	92. Sla rechtsaf op Olenseweg 1054 m	36.1 km
	93. Sla linksaf op Geneinde 67 m	36.2 km
	94. Geneinde 209 229 m	36.4 km

- | | | |
|---|---|---------|
|  | 95. Neem de Geneinde en rijd naar het zuiden | 36.4 km |
|  | 96. Sla rechtsaf op Klaverstraat (Westerlo)
482 m | 36.9 km |
|  | 97. Sla linksaf op Korenhoeve
214 m | 37.1 km |
|  | 98. Sla linksaf op Biezenstraat
499 m | 37.6 km |
|  | 99. Sla rechtsaf op Steine-Hoevestraat
73 m | 37.7 km |
|  | 100 Steine-Hoevestraat 33 , Westerlo
412 m | 38.1 km |
|  | 101 Neem de Steine-Hoevestraat en rijd naar het zuiden | 38.1 km |
|  | 102 Sla linksaf op Vijfhuizenstraat
469 m | 38.6 km |
|  | 103 Sla linksaf op Gooreinde
332 m | 38.9 km |

-  **104** Sla linksaf op Jagersweg
323 m 39.2 km
-  **105** Sla rechtsaf op Overwijs
141 m 39.4 km
-  **106** Overwijs 51 (Westerlo)
363 m 39.7 km
-  **107** Neem de Overwijs en rijd naar het oosten 39.7 km
-  **108** Sporta - start-Aankomst
1345 m 41.1 km